с. ВЕЛИКИЙ ЖИТИН

ВЕЛИКОЖИТИНСЬКОЇ СІЛЬСЬКОЇ РАДИ
РІВНЕНСЬКОГО РАЙОНУ
РІВНЕНСЬКОЇ ОБЛАСТІ

ГЕНЕРАЛЬНИЙ ПЛАН

СХЕМА ІНЖЕНЕРНОГО ОБЛАДНАННЯ ТЕРИТОРІЇ.

Пн

ОСНОВНІ ПОПЕРЕЧНІ ПРОФІЛІ ВУЛИЦЬ, ДОРІГ ТА ПРОЇЗДІВ М 1:200 (проектних кварталів)

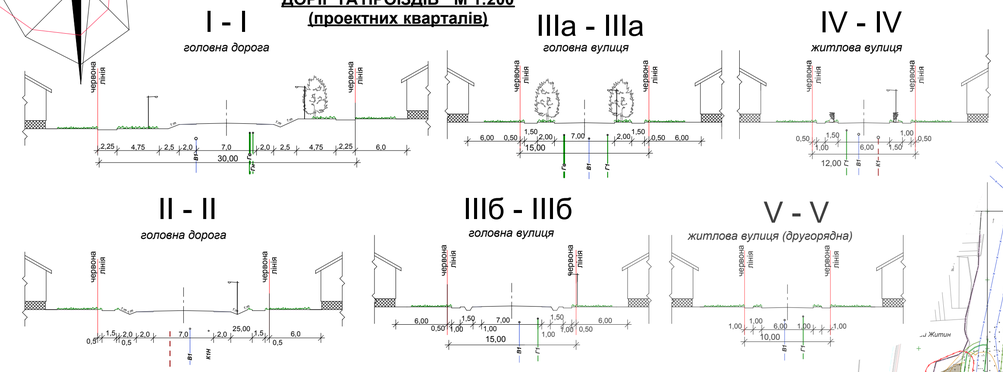

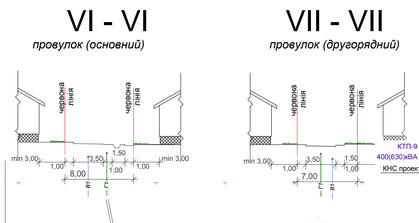

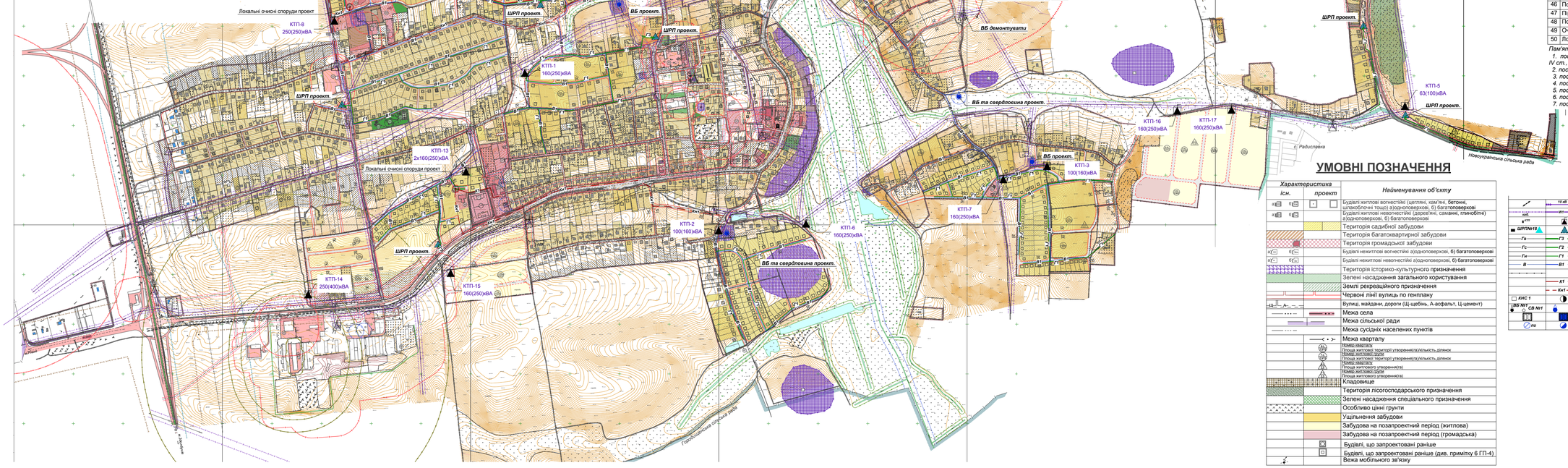

ЕКСПЛІКАЦІЯ

№ поз	Найменування	Пов-рх	Кіл-ть	Примітка
1	Адміністративна будівля	1	1	існуюча
2	Будинок культури	2	1	існуючий
	Сільська рада			
3	Дитячий садок	2	1	реконц-ція
4	ФАП	1	1	реконц-ція
5	УДПЗ "Укрпошта"	1	1	існуючий
6а	Великожитинська ЗОШ І-ІІІ ступенів	2	1	існуюча
6б	Спортзал	1	1	існуючий
6в	Котельня	1	1	існуюча
7	Стадіон	-	1	існуючий
8	Сквер	-	1	існуючий
9	Молитовний будинок	2	1	існуючий
10	Михайлівська церква (мур.) 1767 р. (пам. арх.)	1	1	існуюча
11	4-квартирний 2 пов. житловий будинок	2	2	існуючий
12	2-квартирний 2 пов. житловий будинок	2	2	існуючий
13	2-квартирний 1 пов. житловий будинок	1	3	існуючий
14	Магазин змішаних товарів	1	1	існуючий
15	Магазин продтоварів	1	5	існуючий
16	Салон ритуальних послуг	1	2	існуючий
17	Кафе-бар з магазином	1	1	реконструкція
18	Кафе	1	1	існуюче
19	Побутово-оздоровчий комплекс	1	1	існуючий
20	СТО	1	3	існуюча
21	Гараж	1	2	існуючий
22	Сервісний центр CASE	1-2	1	існуючий
23	Столярний цех	1	2	існуючий
24	Садибний житловий будинок	1	1	перепрофіловання
25	Виготовлення пам'ятників з каменю	1	1	існуючий
26	Господарський двір	1	1	існуючий
27	Свинарник	1	1	недіючий
28	Складські приміщення	1	2	існуючі
29	АЗС "Укр-Петроль"	1	1	існуюча
30	Кладовище	-	1	існуюче
31	Ретрансляційна вежа мобільного зв'язку (Київстар)	-	1	існуюча
32	Братська могила радянських воїнів. Пам'ятний знак земляцям, які загинули в ВВВ (пам. історії)	-	1	існуючий
33	Пам'ятник Северину Наливайку	-	1	існуючий
34	Церква	1	1	проект
35	НВК	2-3	1	проект
36	Дитячий садок-ясла на 80 місць	1-2	1	проект
37	Комерційний об'єкт	-	2	перепрофіловання
38	Торговий центр	1-2	1	проект
39	Магазин продтоварів	1	2	проект
40	Магазин змішаних товарів	1	3	проект
41	Сквер	-	1	проект
42	Спортивний парк	-	1	проект
43	Спортивний майданчик	-	1	проект
44	Дитячий майданчик	-	3	проект
45	Об'єкт придорожнього сервісу	1-2	1	проект
46	Пожводойма	-	1	проект
47	Пірс	-	1	проект
48	Пождепо	1-2	1	проект
49	Очисні споруди	-	1	проект
50	Локальні очисні споруди	-	2	проект

Пам'ятки археології:

1. *поселення багатошарове (3-2 тис. до н.е., пізнього римського часу, III-IV ст., ранніх слов'ян, IX-X ст.).*
2. *поселення багатошарове(3-2 тис. до н.е. та ранніх слов'ян, IX-X ст).*
3. *поселення багатошарове.*
4. *поселення багатошарове (нове виявлене).*
5. *поселення багатошарове (новеоявлене).*
6. *поселення багатошарове (новеоявлене).*
7. *поселення багатошарове (новеоявлене).*

УМОВНІ ПОЗНАЧЕННЯ

Характеристика: існ.	Характеристика: проект	Найменування об'єкту
		Будівлі житлові вогнестійкі (цегляні, кам'яні, бетонні, шлакоблочні тощо) а)одноповерхові, б) багатоповерхові
		Будівлі житлові невогнестійкі (дерев'яні, саманні, глинобітні) а)одноповерхові, б) багатоповерхові
		Територія садибної забудови
		Територія багатоквартирної забудови
		Територія громадської забудови
		Будівлі нежитлові вогнестійкі а)одноповерхові, б) багатоповерхові
		Будівлі нежитлові невогнестійкі а)одноповерхові, б) багатоповерхові
		Територія історико-культурного призначення
		Зелені насадження загального користування
		Землі рекреаційного призначення
		Червоні лінії вулиць по генплану
		Вулиці, майдани, дороги (Щ-щебінь, А-асфальт, Ц-цемент)
		Межа села
		Межа сільської ради
		Межа сусідніх населених пунктів
		Межа кварталу
		Номер кварталу
		Площа житлової території утвореної(з)кількість ділянок
		Номер житлової групи
		Площа житлової території утвореної(з)кількість ділянок
		Номер житлового утворення(гз)
		Номер житлової групи
		Площа житлового утворення(гз)
		Кладовище
		Територія лісогосподарського призначення
		Зелені насадження спеціального призначення
		Особливо цінні грунти
		Ущільнення забудови
		Забудова на позапроектний період (житлова)
		Забудова на позапроектний період (громадська)
		Будівлі, що запроектовані раніше
		Будівлі, що запроектовані раніше (див. примітку 6 ГП-4)
		Вежа мобільного зв'язку

10 кВ		Повітряна високовольтна ЛЕП
квк	кв1	Кабельна ЛЕП
ктп		Трансформаторна підстанція
ШРП№18		Газорозподільний пункт (ГРП, ШРП)
Гв	Гв1	Газопровід високого тиску
Гс	Гс1	Газопровід середнього тиску
Гн	Гн1	Газопровід низького тиску
В	В1	Водопровід
		Кабель зв'язку
	К1	Каналізація
	Кнт	Каналізація напірна
КНС 1		Каналізаційна насосна станція
ВБ №1 СВ №1		Водонапірна башта, свердловина
		Пожежний резервуар
пг	пг	Пожежний гідрант

М 1: 5 000

0 50 100 200 300 500 м

Зм.	Кільк.	Арк.	Надок.	Підпис	Дата
ГАП		Розора			05.15
Нач.сектора		Карбан			05.15
Розробив		Давидчук			05.15
Нач.сектора		Василик			05.15
Розробив		Якобчук			05.15

7479-13 МД (ІО)

Генеральний план с. Великий Житин Рівненського району Рівненської області

Стадія	Аркуш	Аркушів
П	8	

Схема інженерного обладнання території.

М 1:5000

ДП УКРНДІПМ ім.Ю.М.Білоконя РФ "ДІПРОМІСТО"

Інв. № орит | Підпис і дата | Замість інв.